

Flur 21

Flur 13


Flur 12

Flur 15

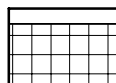

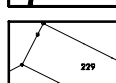

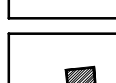
Flur 14

**Übersichtsplan zur
Klarstellungssatzung der Stadt Teltow
Blatt 4**

Festlegung des Innenbereiches

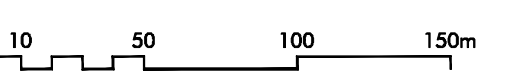
 Umgrenzung des Innenbereiches gem. § 34 Abs. 4 Satz 1 Nr. 1 BauGB (Klarstellungssatzung)

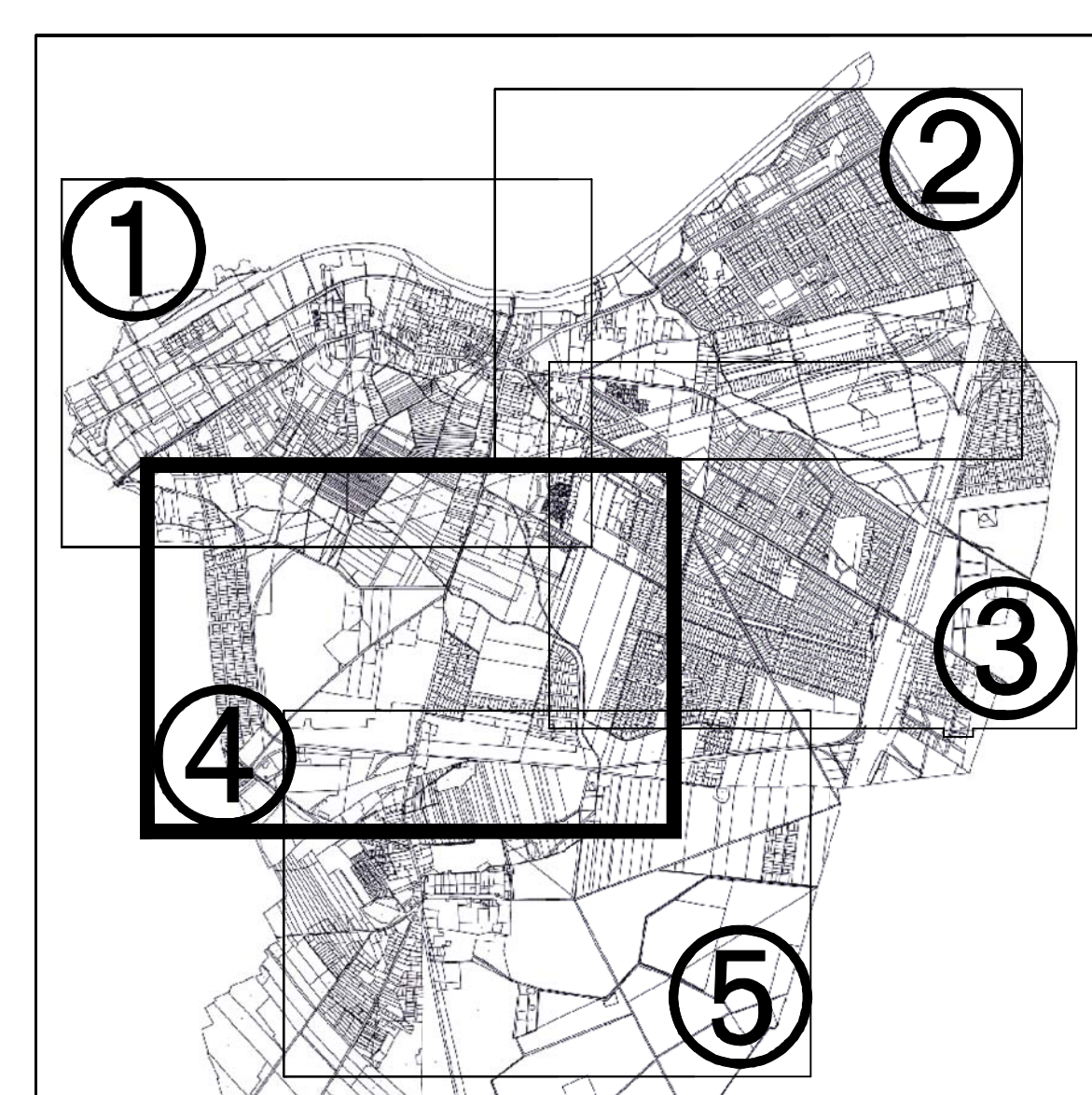
Darstellungen ohne Festsetzungscharakter

-  Geltungsbereich eines rechtskräftigen Bebauungsplans
-  Grenze einer Flur in den Gemarkungen Teltow und Ruhlsdorf
-  Flurstück und Flurstücksnummer
-  Gebäude
-  Ergänztes Gebäude (nicht in der ALK enthalten)

Erstellt auf der Grundlage von digitalen Katastern des Landkreises Potsdam-Mittelmark (ALK), Stand Januar 2003

Planstand: August 2005

M 1:2.500 (im Original DIN A2) 



Auftraggeber:
Stadt Teltow
Bauamt
Iserstraße 4
14513 Teltow

Auftragnehmer:
complan
Gesellschaft für kommunalrechtliche, planung
und bauverfahrenrechtliche Beratung
Vollaireweg 4
14469 Potsdam